
196
195
194
193
192
191
190
189
188
187
186
185
184
183
182
181
poziom por.180,00 m n.p.m.
dz. nr 340/1
dz. nr 340/2
dz. nr 340/2
dz. nr 341/2
dz. nr 341/2
dz. nr 342
teren zielony
rura dwudzielna typu AROT
zasuwa DN150
kabel elektr., fi 10 mm, zagł. 0,80 m
trójnik kołnierzowy DN150

Węzeł	Z35			W52
Rzędna terenu [m n.p.m.]	193,70			194,00
Rzędna osi rury [m n.p.m.]	191,68	191,69		191,98
Zagłębienie dna [m]	2,10			2,10
Materiał,Średnica/Spadek [%]	0,4 PE160			PE160 0,6
Długość [m]			52,60	
Odległość [m]	457,59	459,44 460,01	484,55	510,19 510,71
Objętość wykopu [m3]			55,23	
Kąt załamania [°]				

Kilometr

Skala Y: 1:100 2m


dz. nr 342
dz. nr 343
dz. nr 343
dz. nr 344/1
dz. nr 344/1
dz. nr 344/2
teren zielony
rura dwudzielna typu AROT
rura dwudzielna typu AROT
rura dwudzielna typu AROT
kabel elektr., fi 10 mm, zagł. 0,80 m
kabel elektr., fi 10 mm, zagł. 0,80 m
telekomunikacja, fi 10 mm, zagł. 0,80 m
łuk 15
ł26
194,10
191,98
192,04
192,05
192,08
2,10
0,2 PE160
61,48
512,16
530,26
544,38
551,10
551,47
571,67
571,87
64,55
15,0°

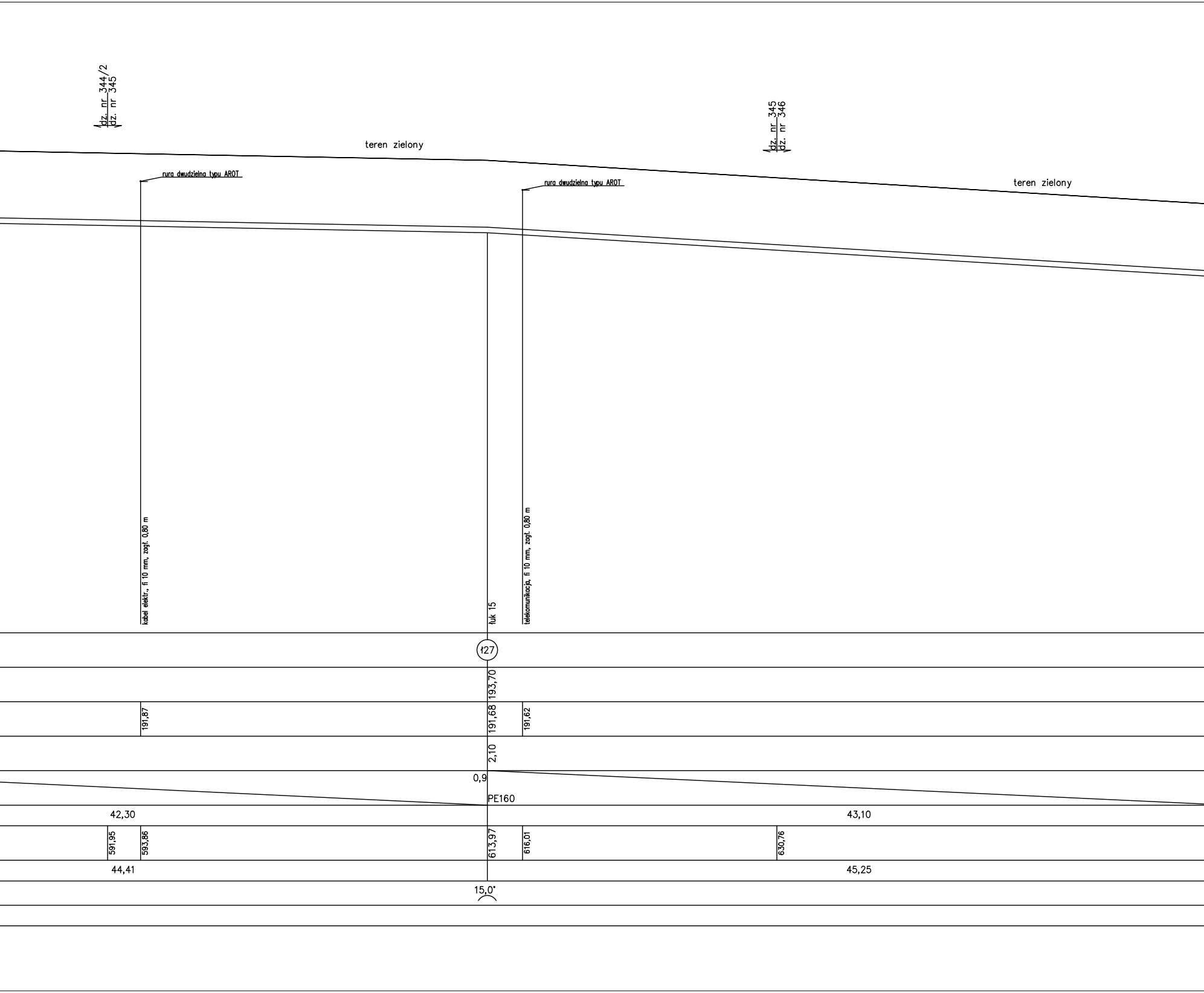
dz. nr 344/2
dz. nr 345
teren zielony
dz. nr 345
dz. nr 346
teren zielony
rura dwudzielna typu AROT
rura dwudzielna typu AROT
kabel elektr., fi 10 mm, zagł. 0,80 m
łuk 15
telekomunikacja, fi 10 mm, zagł. 0,80 m
ł27
193,70
191,87
191,68
191,62
2,10
0,9
PE160
42,30
43,10
591,95
593,86
613,97
616,01
630,76
44,41
45,25
15,0°

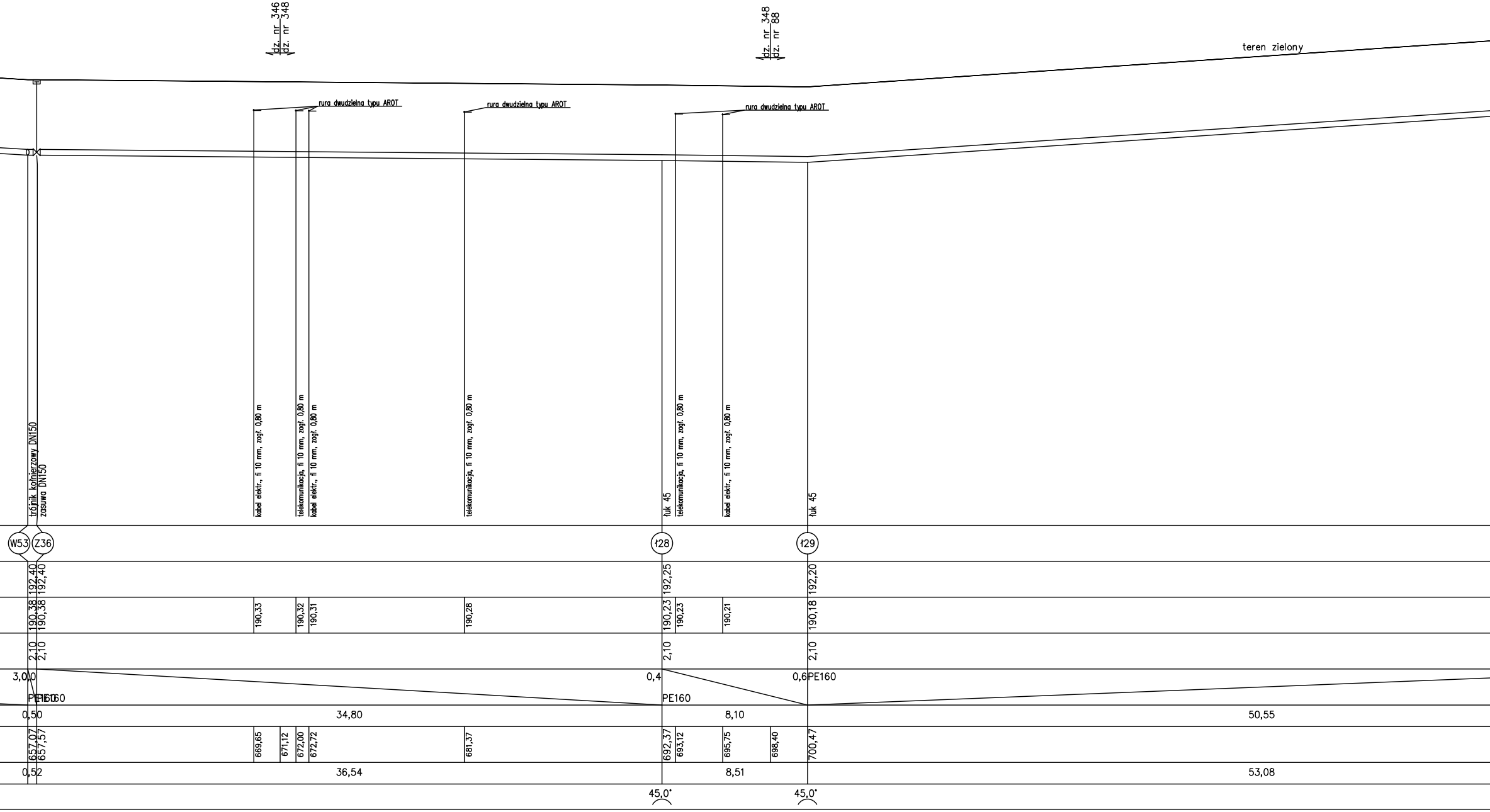
dz. nr 346
dz. nr 348
dz. nr 348
dz. nr 88
teren zielony
rura dwudzielna typu AROT
rura dwudzielna typu AROT
rura dwudzielna typu AROT
trójnik kołnierzowy DN150
zasuwa DN150
kabel elektr., fi 10 mm, zagł. 0,80 m
telekomunikacja, fi 10 mm, zagł. 0,80 m
kabel elektr., fi 10 mm, zagł. 0,80 m
telekomunikacja, fi 10 mm, zagł. 0,80 m
łuk 45
telekomunikacja, fi 10 mm, zagł. 0,80 m
kabel elektr., fi 10 mm, zagł. 0,80 m
łuk 45
W53
Z36
ł28
ł29
192,40
192,40
192,25
192,20
190,38
190,38
190,33
190,32
190,31
190,28
190,23
190,23
190,21
190,18
2,10
2,10
2,10
2,10
3,0
0
0,4
0,6
PE160
PE160
PE160
PE160
0,50
34,80
8,10
50,55
657,07
657,57
669,65
671,12
672,00
672,72
681,37
692,37
693,12
695,75
698,40
700,47
0,52
36,54
8,51
53,08
45,0°
45,0°

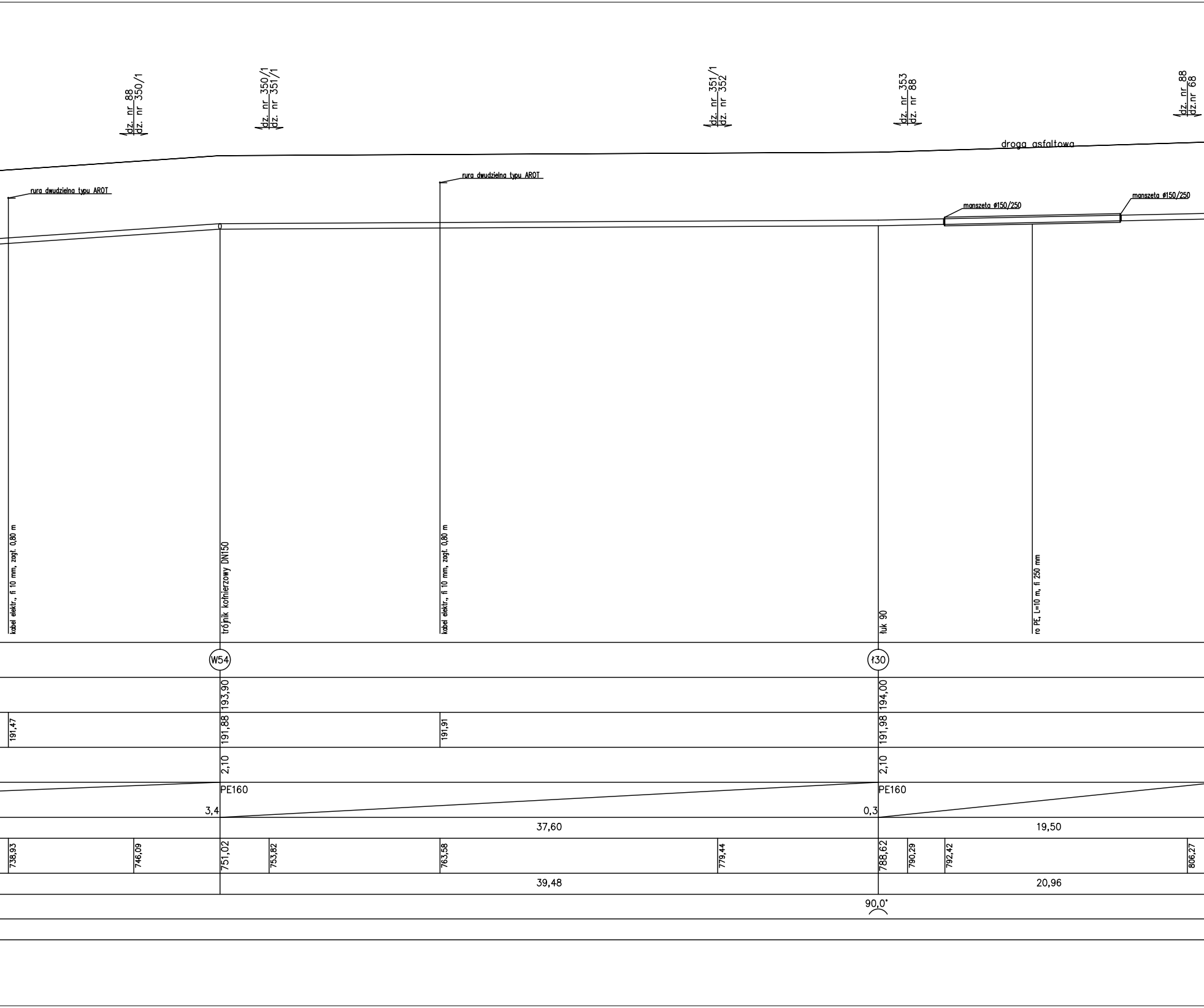
dz. nr 88
dz. nr 350/1
dz. nr 350/1
dz. nr 351/1
dz. nr 351/1
dz. nr 352
dz. nr 353
dz. nr 88
dz. nr 88
dz.nr 68
droga asfaltowa
rura dwudzielna typu AROT
rura dwudzielna typu AROT
manszeta ø150/250
manszeta ø150/250
kabel elektr., fi 10 mm, zagł. 0,80 m
trójnik kołnierzowy DN150
kabel elektr., fi 10 mm, zagł. 0,80 m
łuk 90
ro PE, L=10 m, fi 250 mm
W54
ł30
193,90
194,00
191,47
191,88
191,91
191,98
2,10
2,10
PE160
PE160
3,4
0,3
37,60
19,50
738,93
746,09
751,02
753,82
763,58
779,44
788,62
790,29
792,42
806,27
39,48
20,96
90,0°

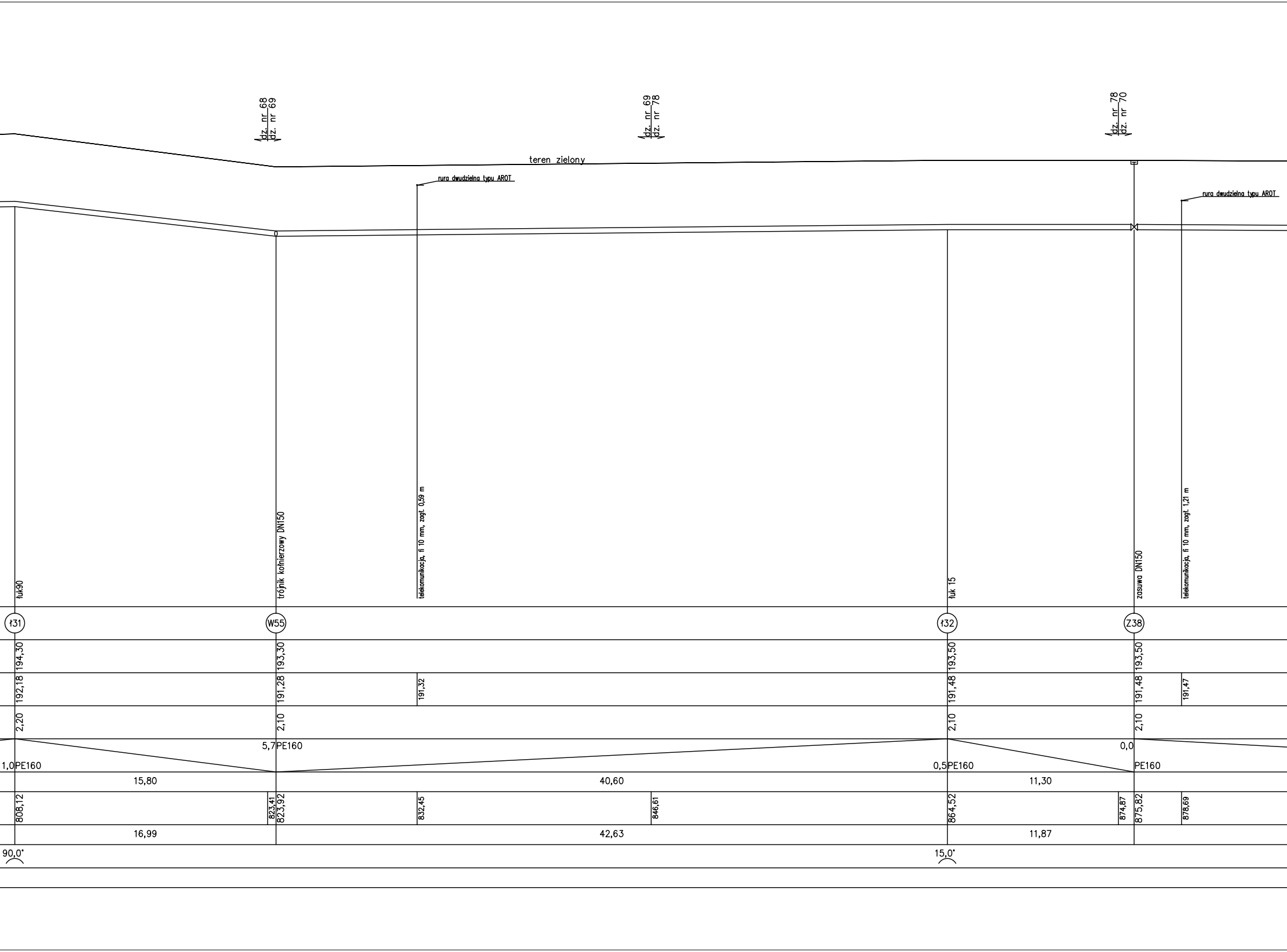
dz. nr 68
dz. nr 69
dz. nr 69
dz. nr 78
dz. nr 78
dz. nr 70
teren zielony
rura dwudzielna typu AROT
rura dwudzielna typu AROT
łuk90
trójnik kołnierzowy DN150
telekomunikacja, fi 10 mm, zagł. 0,59 m
łuk 15
zasuwa DN150
telekomunikacja, fi 10 mm, zagł. 1,21 m
Ł31
W55
Ł32
Z38
194,30
193,30
193,50
193,50
192,18
191,28
191,32
191,48
191,48
191,47
2,20
2,10
2,10
2,10
1,0
PE160
5,7
PE160
0,5
PE160
0,0
PE160
15,80
40,60
11,30
808,12
823,41
823,92
832,45
846,61
864,52
874,87
875,82
878,69
16,99
42,63
11,87
90,0°
15,0°

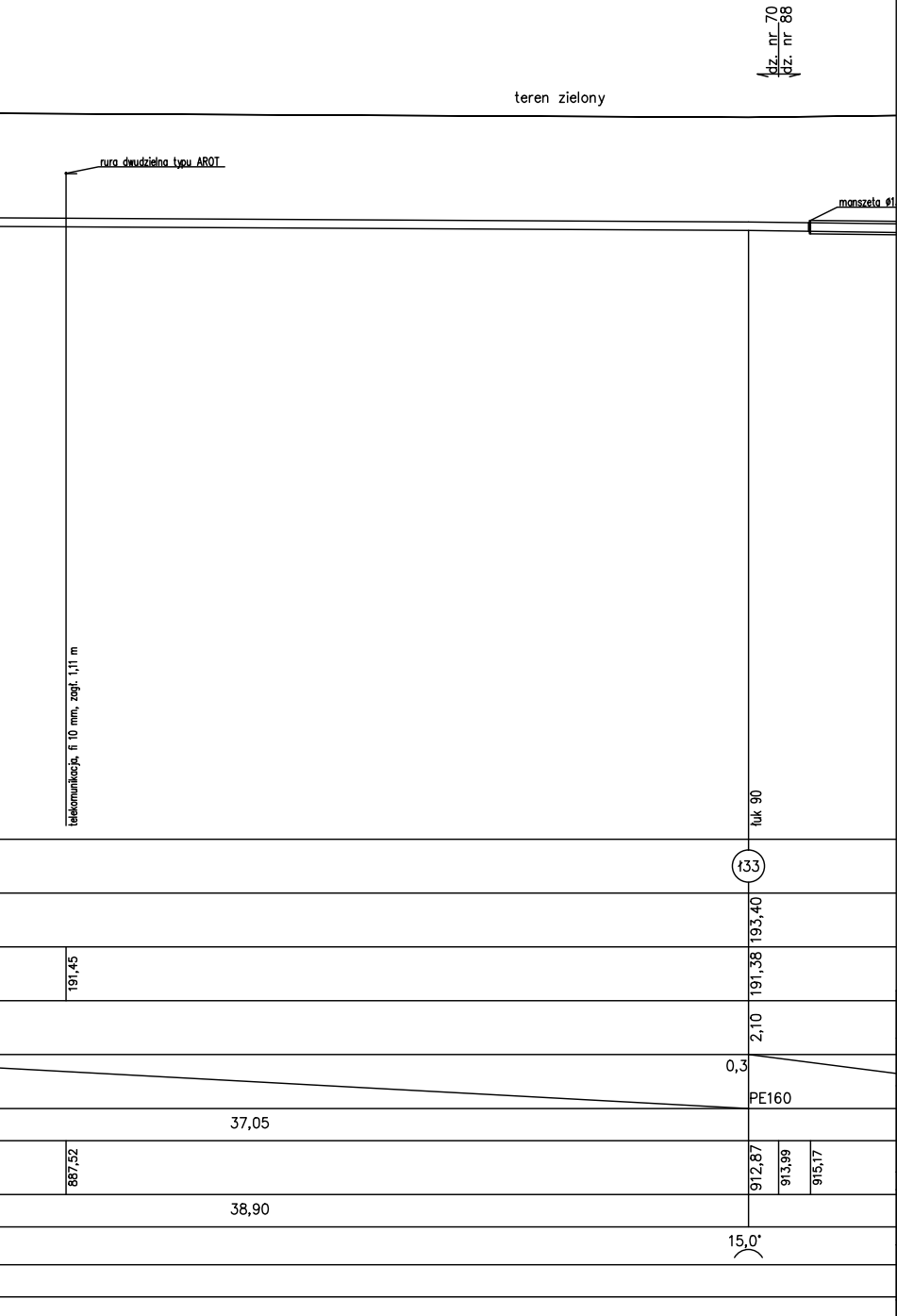
dz. nr 70
dz. nr 88
teren zielony
rura dwudzielna typu AROT
manszeta ø1
telekomunikacja, fi 10 mm, zagł. 1,11 m
łuk 90
ł33
193,40
191,45
191,38
2,10
0,3
PE160
37,05
887,52
912,87
913,99
915,17
38,90
15,0°

UWAGI:

1. Rysunek należy rozpatrywać łącznie z pozostałymi elementami składającymi się na komplet dokumentacji projektowej.

2. Wszelkie prace wykonać zgodnie z technologią producenta, z użyciem systemowych rozwiązań.

3. Zagłębienie istniejącej inflastruktury podziemnej przyjęto zgodnie z wiedzą techniczną i może się różnić od stanu faktycznego.

4. Przed przystąpieniem do prac budowlanych należy wytyczyć geodezyjnie przebieg trasy sieci.

5. Po zakończeniu prac teren nawierzchni należy doprowadzić do stanu pierwotnego i zinwentaryzować.

Nazwa inwestycji:
Budowa sieci wodociągowej w miejscowości Dominów, gmina Mełgiew.

Branża: sanitarna

Inwestor:
Gminne Przedsiębiorstwo Komunalne Mełgiew Sp. z o.o.
ul. Partyzancka 42, 21–007 Mełgiew

Data 05.2019 r.

Wykonawca:
K 30 Sp. z o.o.
ul. Kielecka 30/5, 02–530 Warszawa
e–mail: biuro@k30.com.pl
tel. 570 009 455, 664 566 191
NIP: 512–37–41–007

Funkcja	Imię i Nazwisko	Uprawnienia	Podpis
Projektant	mgr inż. Waldemar Walkowiak	LUB/0099/PWBS/16 bez ograniczeń w specjalności instalacyjnej w zakresie sieci, instalacji i urządzeń cieplnych, wentylacyjnych, gazowych, wodociągowych i kanalizacyjnych	
Sprawdzający	mgr inż. Monika Robak	LUB/0068/PWBS/17 bez ograniczeń w specjalności instalacyjnej w zakresie sieci, instalacji i urządzeń cieplnych, wentylacyjnych, gazowych, wodociągowych i kanalizacyjnych	
Asystent projektanta	mgr inż. Małgorzata Bodzak		
	mgr inż. Łukasz Pawiński		

Nazwa rysunku	Profil podłużny sieci wodociągowej – Etap V	Skala 1:100/1:200	Nr rysunku 6.10 B