
196
195
194
193
192
191
190
189
188
187
186
185
184
183
182
181
poziom por.180,00 m n.p.m.
na typu AROT
łuk 45

Węzeł	ł44	
Rzędna terenu [m n.p.m.]	185,80	
Rzędna osi rury [m n.p.m.]	183,78	
Zagłębienie dna [m]	2,10	
Materiał,Średnica/Spadek [%]	0,9	PE160
Długość [m]		69,20
Odległość [m]	1371,98	
Objętość wykopu [m3]		72,66
Kąt załamania [°]	45,0°	

Kilometr

Skala Y: 1:100 2m

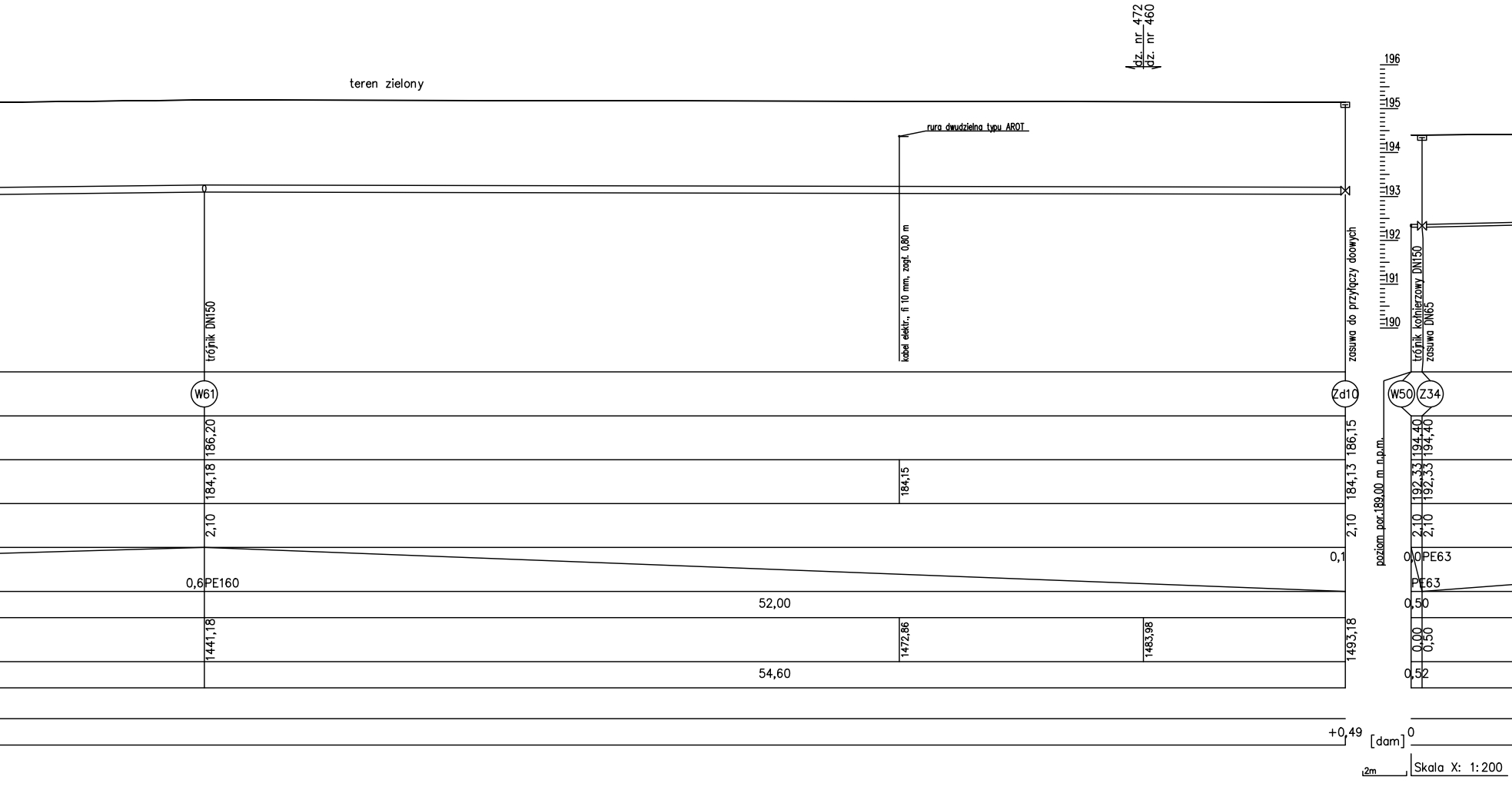
dz. nr 472
dz. nr 460
teren zielony
rura dwudzielna typu AROT
trójnik DN150
kabel elektr., fi 10 mm, zagł. 0,80 m
zasuwa do przyłączy doowych
196
195
194
193
192
191
190
trójnik kołnierzowy DN150
zasuwa DN65
W61
Zd10
W50
Z34
186,20
186,15
194,40
194,40
184,18
184,15
184,13
192,33
192,33
2,10
2,10
2,10
2,10
poziom por.189,00 m n.p.m.
0,1
0,0PE63
0,6PE160
PE63
52,00
0,50
1441,18
1472,86
1483,98
1493,18
0,00
0,50
54,60
0,52
+0,49
[dam]
0
2m
Skala X: 1:200

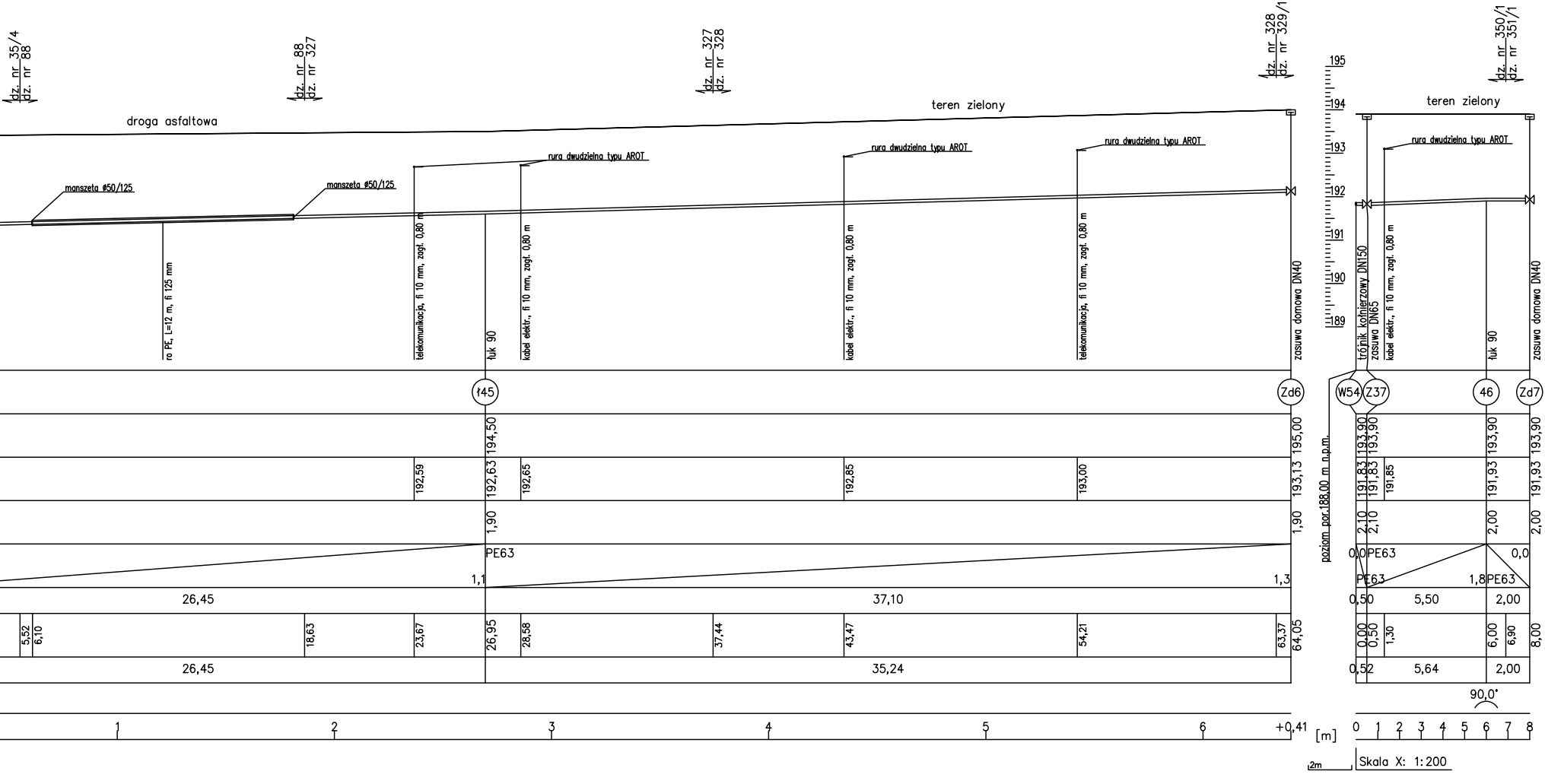
dz. nr 35/4
dz. nr 88
dz. nr 88
dz. nr 327
dz. nr 327
dz. nr 328
dz. nr 328
dz. nr 329/1
dz. nr 350/1
dz. nr 351/1
droga asfaltowa
teren zielony
teren zielony
manszeta ø50/125
manszeta ø50/125
rura dwudzielna typu AROT
rura dwudzielna typu AROT
rura dwudzielna typu AROT
rura dwudzielna typu AROT
ro PE, L=12 m, fi 125 mm
telekomunikacja, fi 10 mm, zagł. 0,80 m
łuk 90
kabel elektr., fi 10 mm, zagł. 0,80 m
kabel elektr., fi 10 mm, zagł. 0,80 m
telekomunikacja, fi 10 mm, zagł. 0,80 m
zasuwa domowa DN40
trójnik kołnierzowy DN150
zasuwa DN65
kabel elektr., fi 10 mm, zagł. 0,80 m
łuk 90
zasuwa domowa DN40
195
194
193
192
191
190
189
ł45
Zd6
W54
Z37
46
Zd7
194,50
195,00
193,90
193,90
193,90
193,90
192,59
192,63
192,65
192,85
193,00
193,13
191,83
191,83
191,85
191,93
191,93
1,90
1,90
2,10
2,10
2,00
2,00
PE63
1,1
1,3
0,0
PE63
0,0
PE63
1,8
PE63
26,45
37,10
0,50
5,50
2,00
5,52
6,10
18,63
23,67
26,95
28,58
37,44
43,47
54,21
63,37
64,05
0,00
0,50
1,30
6,00
6,90
8,00
26,45
35,24
0,52
5,64
2,00
90,0°
1
2
3
4
5
6
+0,41
[m]
0 1 2 3 4 5 6 7 8
poziom por.188,00 m n.p.m.
2m
Skala X: 1:200

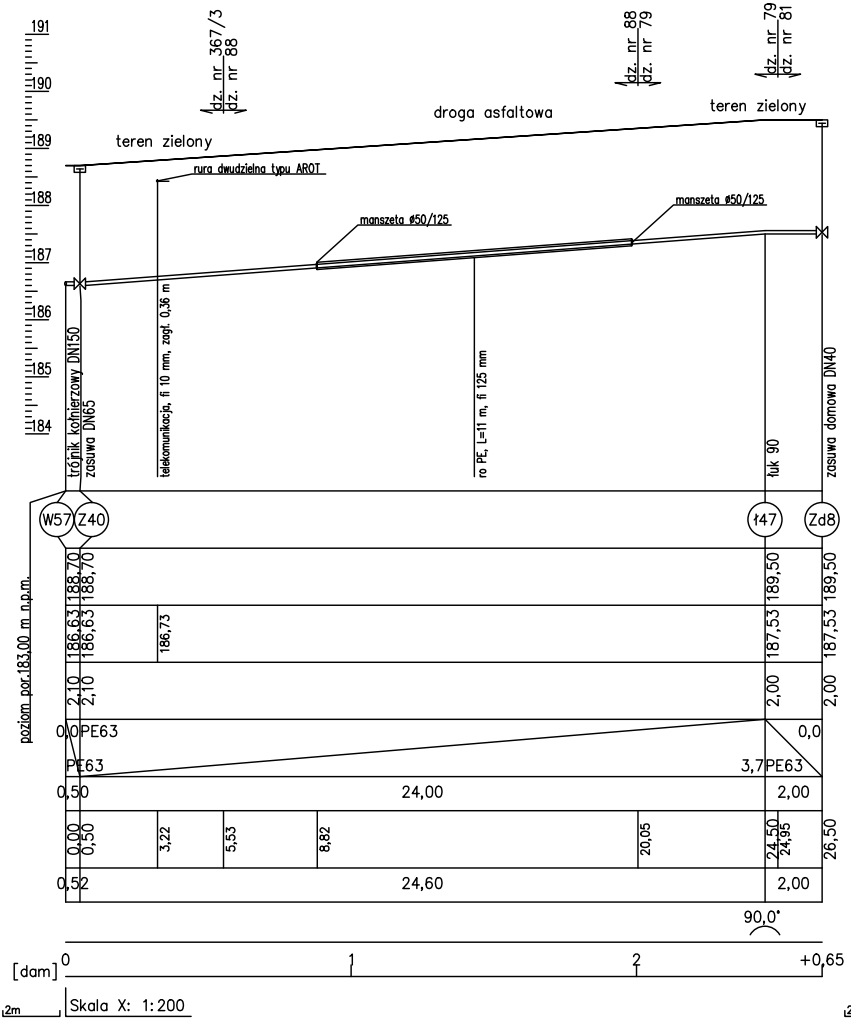
191
190
189
188
187
186
185
184
dz. nr 367/3
dz. nr 88
dz. nr 88
dz. nr 79
dz. nr 79
dz. nr 81
teren zielony
droga asfaltowa
teren zielony
rura dwudzielna typu AROT
manszeta ø50/125
manszeta ø50/125
trójnik kołnierzowy DN150
zasuwa DN65
telekomunikacja, fi 10 mm, zagł. 0,36 m
ro PE, L=11 m, fi 125 mm
łuk 90
zasuwa domowa DN40
W57
Z40
ł47
Zd8
poziom por.183,00 m n.p.m.
188,70
188,70
189,50
189,50
186,63
186,63
186,73
187,53
187,53
2,10
2,10
2,00
2,00
0,0
PE63
0,0
PE63
3,7
PE63
0,50
24,00
2,00
0,00
0,50
3,22
5,53
8,82
20,05
24,50
24,95
26,50
0,52
24,60
2,00
90,0°
[dam]
0
1
2
+0,65
2m
Skala X: 1:200

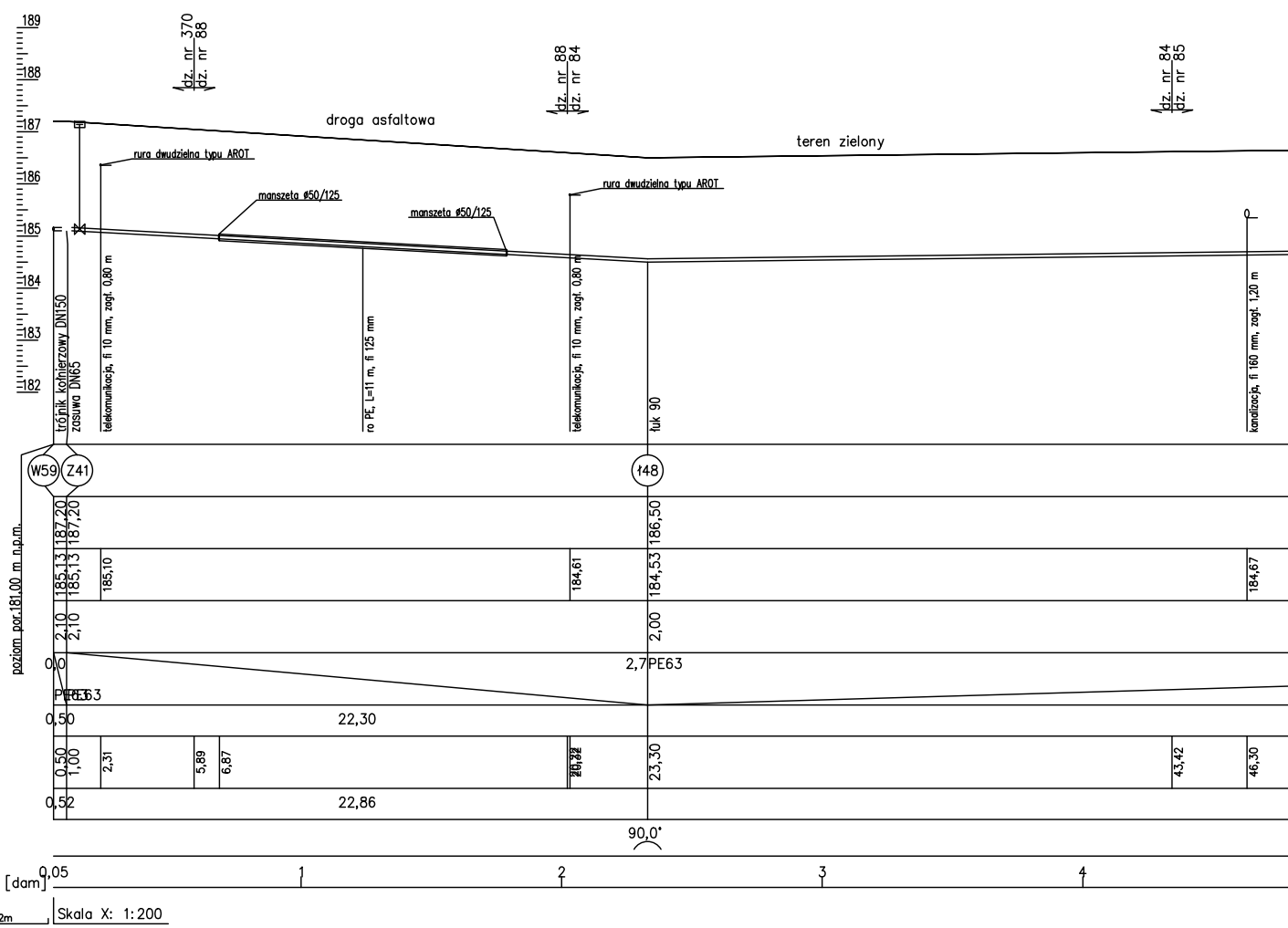
189
188
187
186
185
184
183
182
dz. nr 370
dz. nr 88
dz. nr 88
dz. nr 84
dz. nr 84
dz. nr 85
droga asfaltowa
teren zielony
rura dwudzielna typu AROT
manszeta ø50/125
manszeta ø50/125
rura dwudzielna typu AROT
trójnik kołnierzowy DN150
zasuwa DN65
telekomunikacja, fi 10 mm, zagł. 0,80 m
ro PE, L=11 m, fi 125 mm
telekomunikacja, fi 10 mm, zagł. 0,80 m
łuk 90
kanalizacja, fi 160 mm, zagł. 1,20 m
W59
Z41
ł48
poziom por.181,00 m n.p.m.
187,20
187,20
186,50
185,13
185,13
185,10
184,61
184,53
184,67
2,10
2,10
2,00
0,0
2,7
PE63
PE63
0,50
22,30
0,50
1,00
2,31
5,89
6,87
23,30
43,42
46,30
0,52
22,86
90,0°
[dam]
0,05
1
2
3
4
2m
Skala X: 1:200

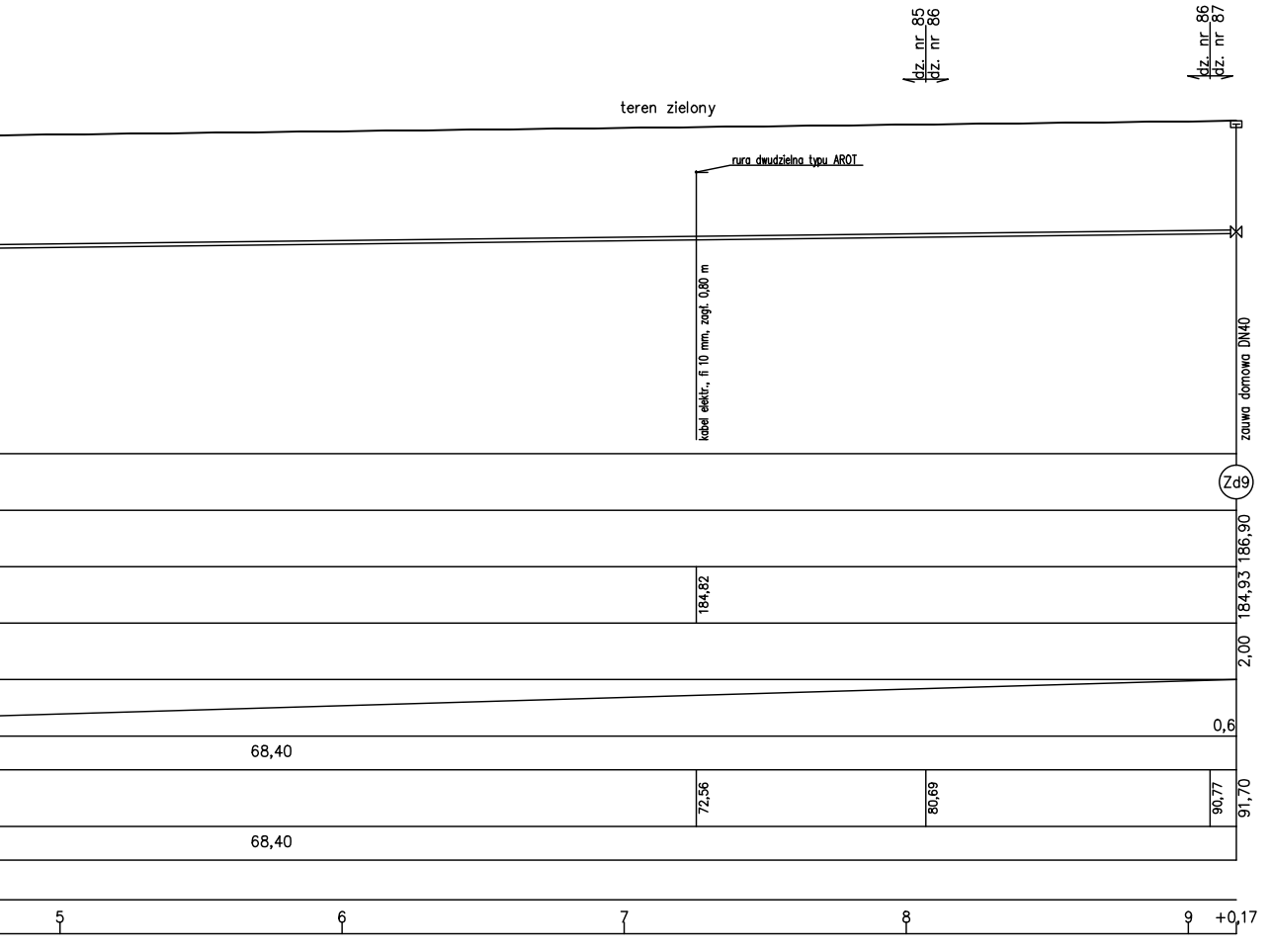
dz. nr 85
dz. nr 86
dz. nr 86
dz. nr 87
teren zielony
rura dwudzielna typu AROT
kabel elektr., fi 10 mm, zagł. 0,80 m
zauwa domowa DN40
Zd9
186,90
184,82
184,93
2,00
0,6
68,40
72,56
80,69
90,77
91,70
68,40
5
6
7
8
9
+0,17

UWAGI:

1. Rysunek należy rozpatrywać łącznie z pozostałymi elementami składającymi się na komplet dokumentacji projektowej.
2. Wszelkie prace wykonać zgodnie z technologią producenta, z użyciem systemowych rozwiązań.
3. Zagłębienie istniejącej inflastruktury podziemnej przyjęto zgodnie z wiedzą techniczną i może się różnić od stanu faktycznego.
4. Przed przystąpieniem do prac budowlanych należy wytyczyć geodezyjnie przebieg trasy sieci.
5. Po zakończeniu prac teren nawierzchni należy doprowadzić do stanu pierwotnego i zinwentaryzować.

Nazwa inwestycji: Budowa sieci wodociągowej w miejscowości Dominów, gmina Mełgiew.	Branża: sanitarna
Inwestor: Gminne Przedsiębiorstwo Komunalne Mełgiew Sp. z o.o. ul. Partyzancka 42, 21-007 Mełgiew	Data 05.2019 r.

Wykonawca:
K 30 Sp. z o.o.
ul. Kielecka 30/5, 02-530 Warszawa
e-mail: biuro@k30.com.pl
tel. 570 009 455, 664 566 191
NIP: 512-37-41-007

Funkcja	Imię i Nazwisko	Uprawnienia	Podpis
Projektant	mgr inż. Waldemar Walkowiak	LUB/0099/PWBS/16 bez ograniczeń w specjalności instalacyjnej w zakresie sieci, instalacji i urządzeń cieplnych, wentylacyjnych, gazowych, wodociągowych i kanalizacyjnych	
Sprawdzający	mgr inż. Monika Robak	LUB/0068/PWBS/17 bez ograniczeń w specjalności instalacyjnej w zakresie sieci, instalacji i urządzeń cieplnych, wentylacyjnych, gazowych, wodociągowych i kanalizacyjnych	
Asystent projektanta	mgr inż. Małgorzata Bodzak		
	mgr inż. Łukasz Pawiński		
Nazwa rysunku	Profil podłużny sieci wodociągowej – Etap V	Skala 1:100/1:200	Nr rysunku 6.10 D